

DRUH POVRCHU ÚZEMÍ
KATASTRÁLNÍ ÚZEMÍ
KRAJ:

PODÉLNÝ PROFIL 1:1000/100
VĚTEV A – sil.III/33014

NAPOJENÍ KOMUNIKACÍ:
NOVÝ STAV
SOUVISEJÍCÍ INVESTICE
STÁVAJÍCÍ STAV

SKLONOVÉ POMĚRY:

DRENÁŽ:
VPRAVO

KÓTY NIVELETY:

KÓTY TERÉNU:


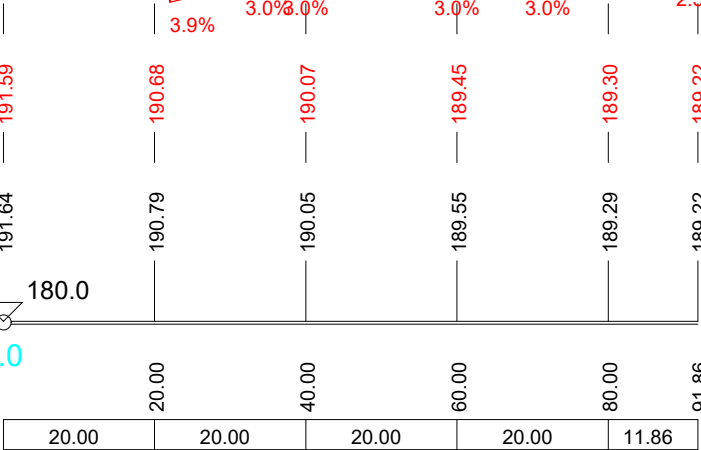
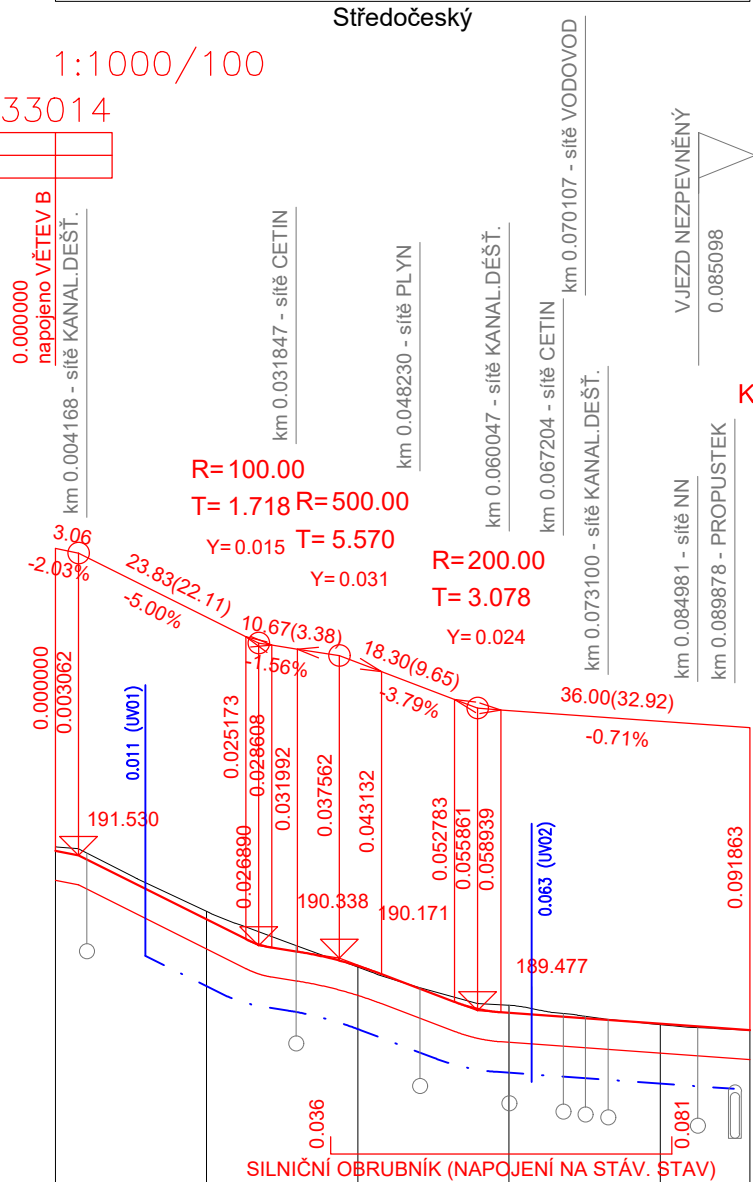
SROVNÁVACÍ ROVINA:

STANIČENÍ:

VZDÁLENOST PŘ. ŘEZŮ:

SMĚROVÉ POMĚRY:

stávající komunikace
Bobnice
Středočeský



DRUH POVRCHU ÚZEMÍ
KATASTRÁLNÍ ÚZEMÍ
KRAJ:

PODÉLNÝ PROFIL 1:1000/100
VĚTEV B – sil.III/32926

VELELIBY
III/32926

SKLONOVÉ POMĚRY:

DRENÁŽ:
VLEVO
VPRAVO

KÓTY NIVELETY:

KÓTY TERÉNU:

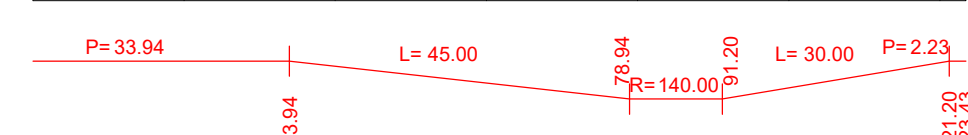
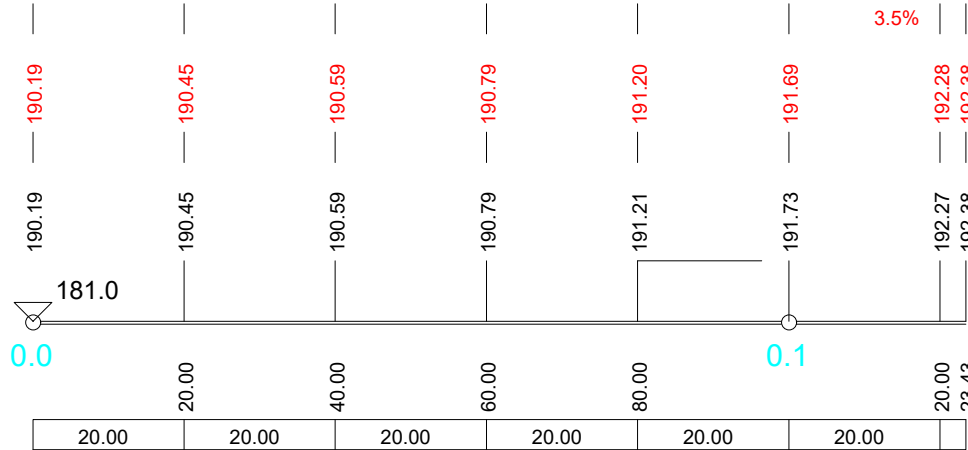

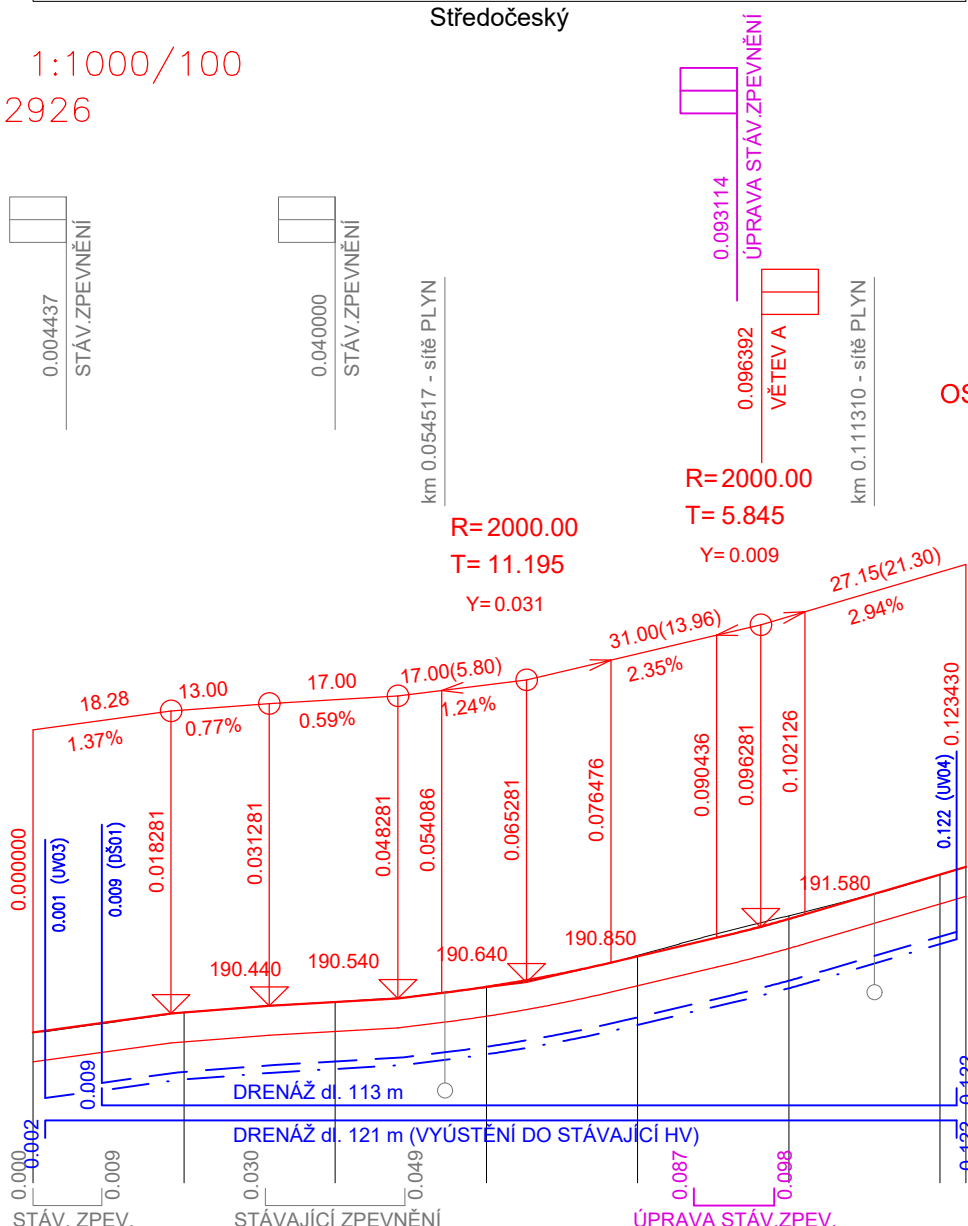
SROVNÁVACÍ ROVINA:

STANIČENÍ:

VZDÁLENOST PŘ. ŘEZŮ:

SMĚROVÉ POMĚRY:

stávající komunikace
Bobnice
Středočeský



Objednatel:  KRAJSKÁ SPRÁVA A ÚDRŽBA SILNIC STŘEDOČESKÉHO KRAJE, PŘÍSPĚVKOVÁ ORGANIZACE, OBLAST KUTNÁ HORA Zborovská 11, 150 21 Praha 5	
Zhotovitel:  BORA PROJEKT s.r.o. Veletržní 47, 170 00 Praha 7 777 052 048 b.rachunek@seznam.cz	
Název: III/32926 X III/33014 BOBNICE ZPŘEHLEDNĚNÍ KŘÍŽOVATKY	Číslo soupavy:
Příloha: PODÉLNÉ PROFILY	
Vypracoval: Ing. Bohumil Rachůnek	Zodpovědný projektant: Ing. Bohumil Rachůnek, ČKAIT 0009893
Měřítko: 1:1000/100	Formát: 3 x A4
Datum: 03/2020	Stupeň: DSP/PDPS
Zak. číslo: 03-2019	Příloha: D.2